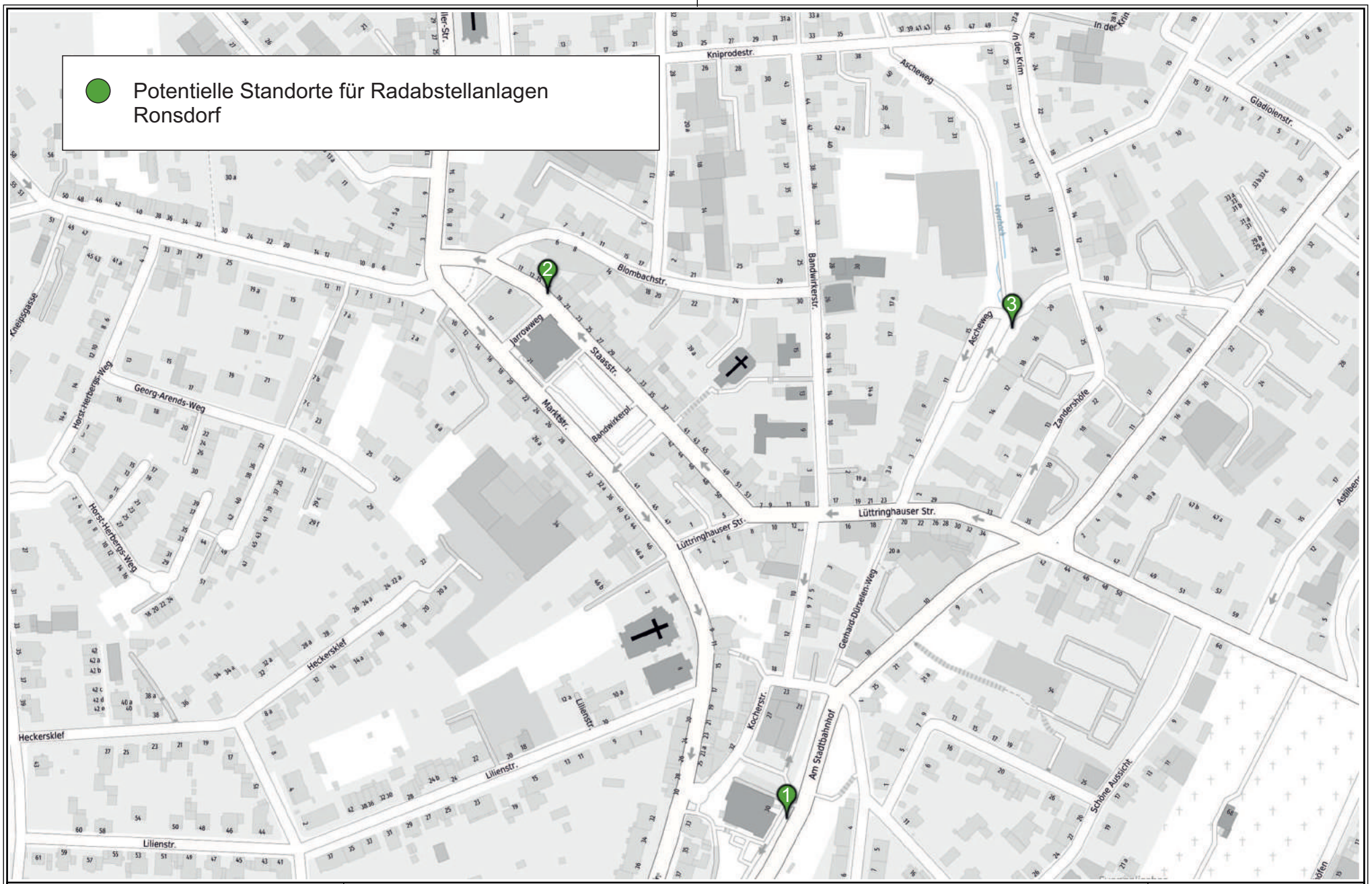

Herausgeber:
Stadt Wuppertal
Ressort Vermessung, Katasteramt und Geodaten

Radabstellanlagen - Ronsdorf
104.54

Maßstab 1:3500
Erstellt am 12.08.2021

Dieser Ausdruck ist gesetzlich geschützt!
Vervielfältigungen, Umarbeiten, Veröffentlichungen oder die Weitergabe an Dritte nur mit Zustimmung des Herausgebers, ausgenommen Vervielfältigungen und Umarbeitungen zur innerbetrieblichen Verwendung bei Behörden oder zum eigenen Gebrauch.

Möglicher Standort 1:

Abstände:
- Bügel senkrecht zur Fahrbahn montieren
- 140 cm zwischen den parallelliegenden Bügeln
- Abstand zu Schacht bei Bügel 3: 100 cm und Bügel 4: 140 cm
- Abstand zu Fahrbahn Bügel 1: 90 cm, Bügel 2: 110 cm und Bügel 3 bis 5: 130 cm

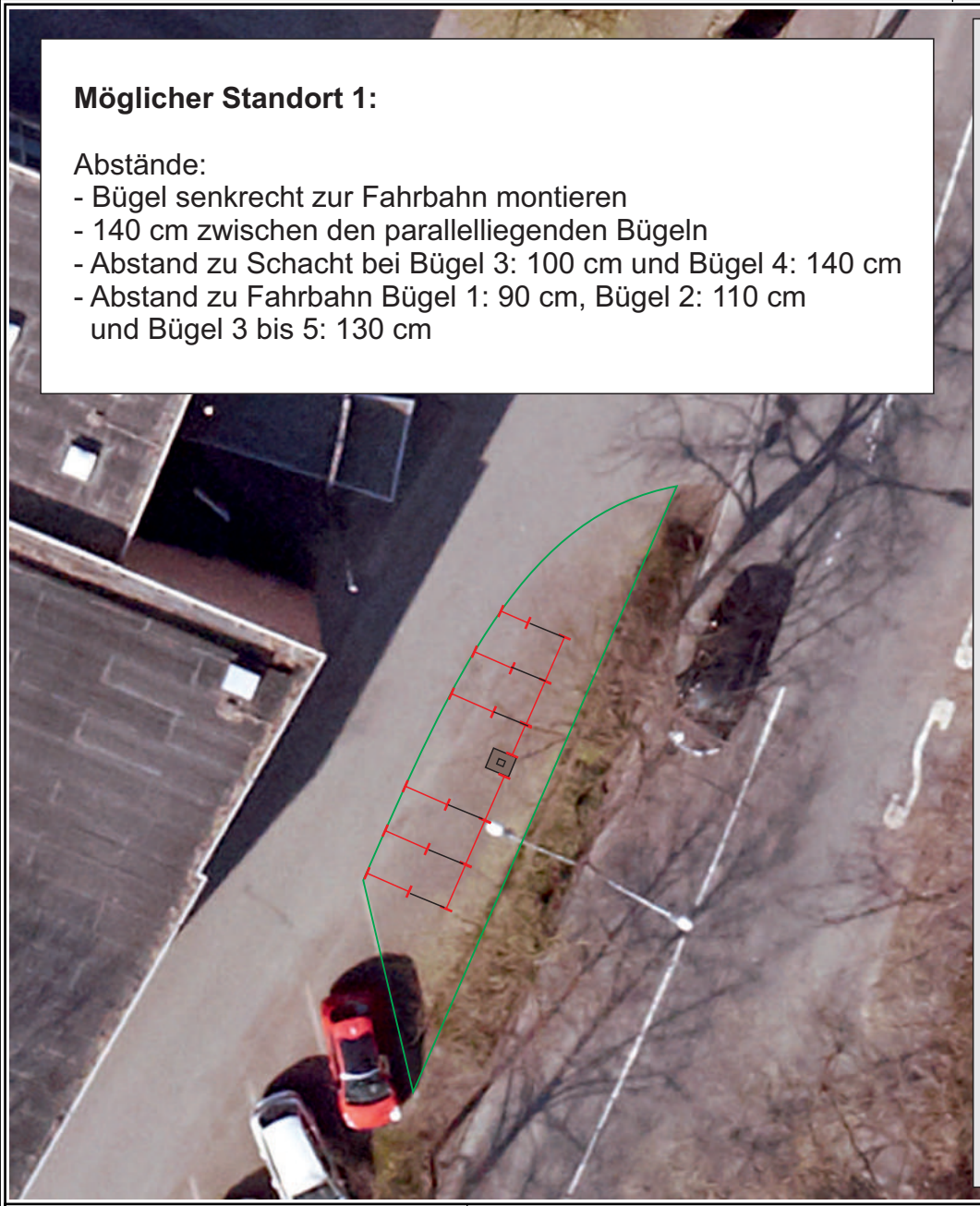

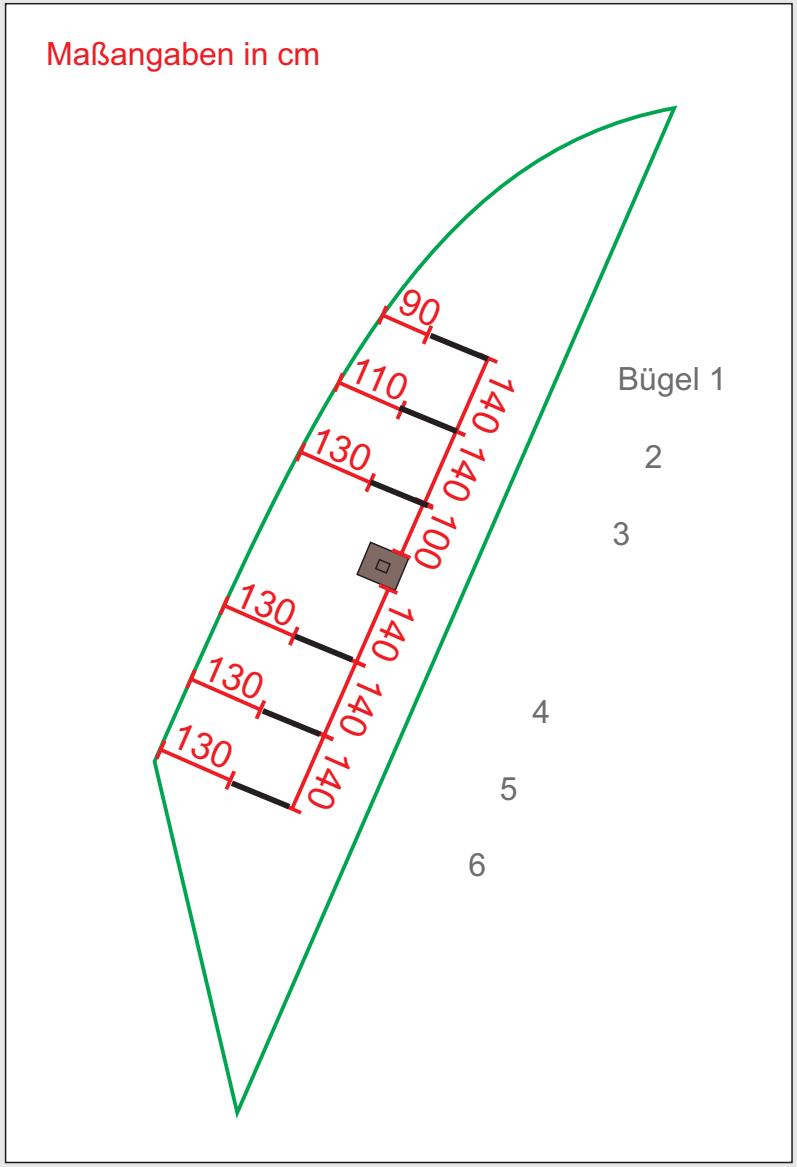

Herausgeber:
Stadt Wuppertal
Ressort Vermessung, Katasteramt und Geodaten

Radabstellanlagen - Ronsdorf Standort 1 (Bandwirker-Bad Ronsdorf, Am Stadtbahnhof 30)

104.54

Maßstab 1:200

Erstellt am 13.08.2021

Dieser Ausdruck ist gesetzlich geschützt!
Vervielfältigungen, Umarbeiten, Veröffentlichungen oder die Weitergabe an Dritte nur mit Zustimmung des Herausgebers, ausgenommen Vervielfältigungen und Umarbeitungen zur innerbetrieblichen Verwendung bei Behörden oder zum eigenen Gebrauch.

Anmerkung Standort 1:

- Alte Halterung für Fahrräder (s. Bild unten) bitte entfernen.

Herausgeber:
Stadt Wuppertal
Ressort Vermessung, Katasteramt und Geodaten

Radabstellanlagen - Ronsdorf Standort 1 (Bandwirker-Bad Ronsdorf, Am Stadtbahnhof 30)

104.54

Maßstab 1:200

Erstellt am 13.08.2021

Dieser Ausdruck ist gesetzlich geschützt!
Vervielfältigungen, Umarbeiten, Veröffentlichungen oder die Weitergabe an Dritte nur mit Zustimmung des Herausgebers, ausgenommen Vervielfältigungen und Umarbeitungen zur innerbetrieblichen Verwendung bei Behörden oder zum eigenen Gebrauch.

Möglicher Standort 2:

Abstände:

1.) Bügelende Richtung Fahrbahn 65 cm Abstand zur Fahrbahn und 70 cm zum Übergang der Pflasterung
2.) Bügelende Richtung Gehweg 130 cm Abstand zur Fahrbahn und 145 cm zum Übergang der Pflasterung

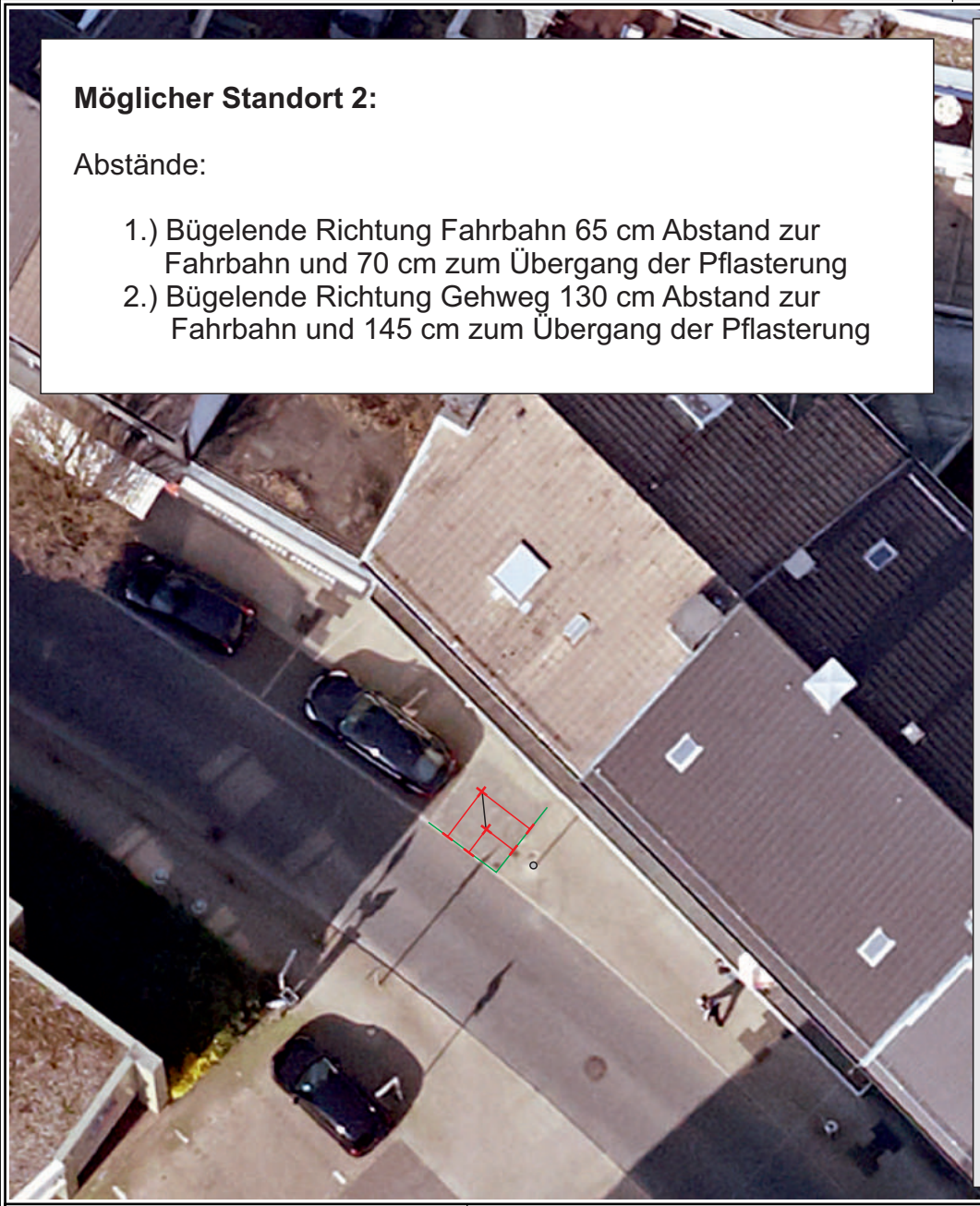

Maßangaben in cm

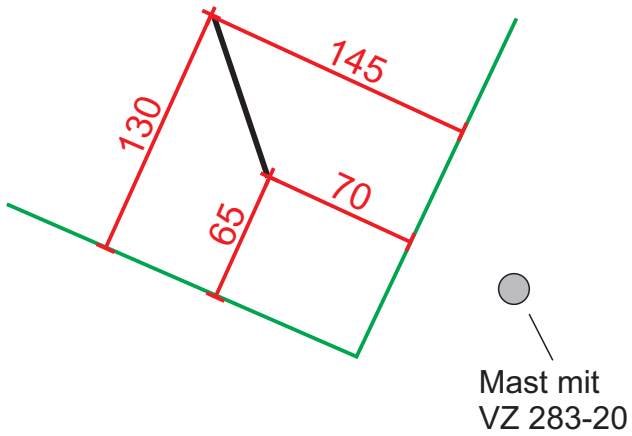

Herausgeber:
Stadt Wuppertal
Ressort Vermessung, Katasteramt und Geodaten

Radabstellanlagen - Ronsdorf Standort 2 (Staasstraße, Höhe Hausnummer 17)

104.54

Maßstab 1:200

Erstellt am 12.08.2021

Dieser Ausdruck ist gesetzlich geschützt!
Vervielfältigungen, Umarbeiten, Veröffentlichungen oder die Weitergabe an Dritte nur mit Zustimmung des Herausgebers, ausgenommen Vervielfältigungen und Umarbeitungen zur innerbetrieblichen Verwendung bei Behörden oder zum eigenen Gebrauch.

Möglicher Standort 3:

Abstände:
- Beginn der Bügel auf Höhe der dunkleren Pflasterung (s. Bild)
- Bügel 1: Abstand der Bügelenden zur Begrenzung des Bachlaufs 130 cm und 200 cm
- Bügel 2: Abstand der Bügelenden zu Bügel 1 in Richtung Bach 140 cm und in Richtung Fahrbahn 175 cm

Im Bild markierten Poller (rotes Kreuz) bitte entfernen.

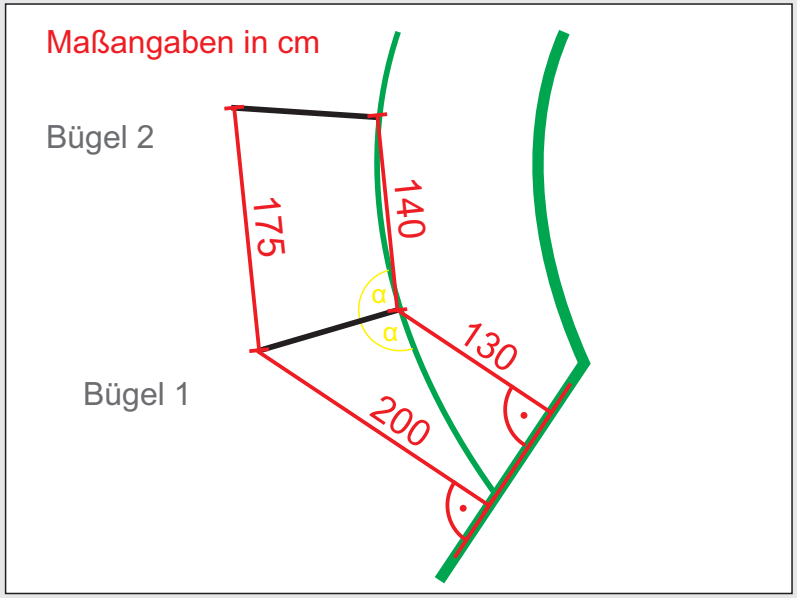

Herausgeber:
Stadt Wuppertal
Ressort Vermessung, Katasteramt und Geodaten

Radabstellanlagen - Ronsdorf Standort 3 (Ascheweg, Höhe Hausnummer 18)

104.54

Maßstab 1:200

Erstellt am 12.08.2021

Dieser Ausdruck ist gesetzlich geschützt!
Vervielfältigungen, Umarbeiten, Veröffentlichungen oder die Weitergabe an Dritte nur mit Zustimmung des Herausgebers, ausgenommen Vervielfältigungen und Umarbeitungen zur innerbetrieblichen Verwendung bei Behörden oder zum eigenen Gebrauch.