Koordinatenverzeichnis (ETRS89)		
Nr.	Rechts	Hoch
1	32378519.93	5682530.85
2	32378511.49	5682527.23
3	32378513.29	5682522.01
4	32378478.91	5682507.37
5	32378475.49	5682506.05
6	32378463.38	5682501.85
7	32378460.35	5682500.68
8	32378416.24	5682481.88
9	32378406.81	5682478.55
10	32378382.65	5682471.67
11	32378360.52	5682463.93
12	32378333.71	5682452.72
13	32378332.83	5682450.56
14	32378420.26	5682241.62
15	32378417.67	5682482.49
16	32378418.95	5682479.06
17	32378409.57	5682475.58
18	32378408.31	5682478.99

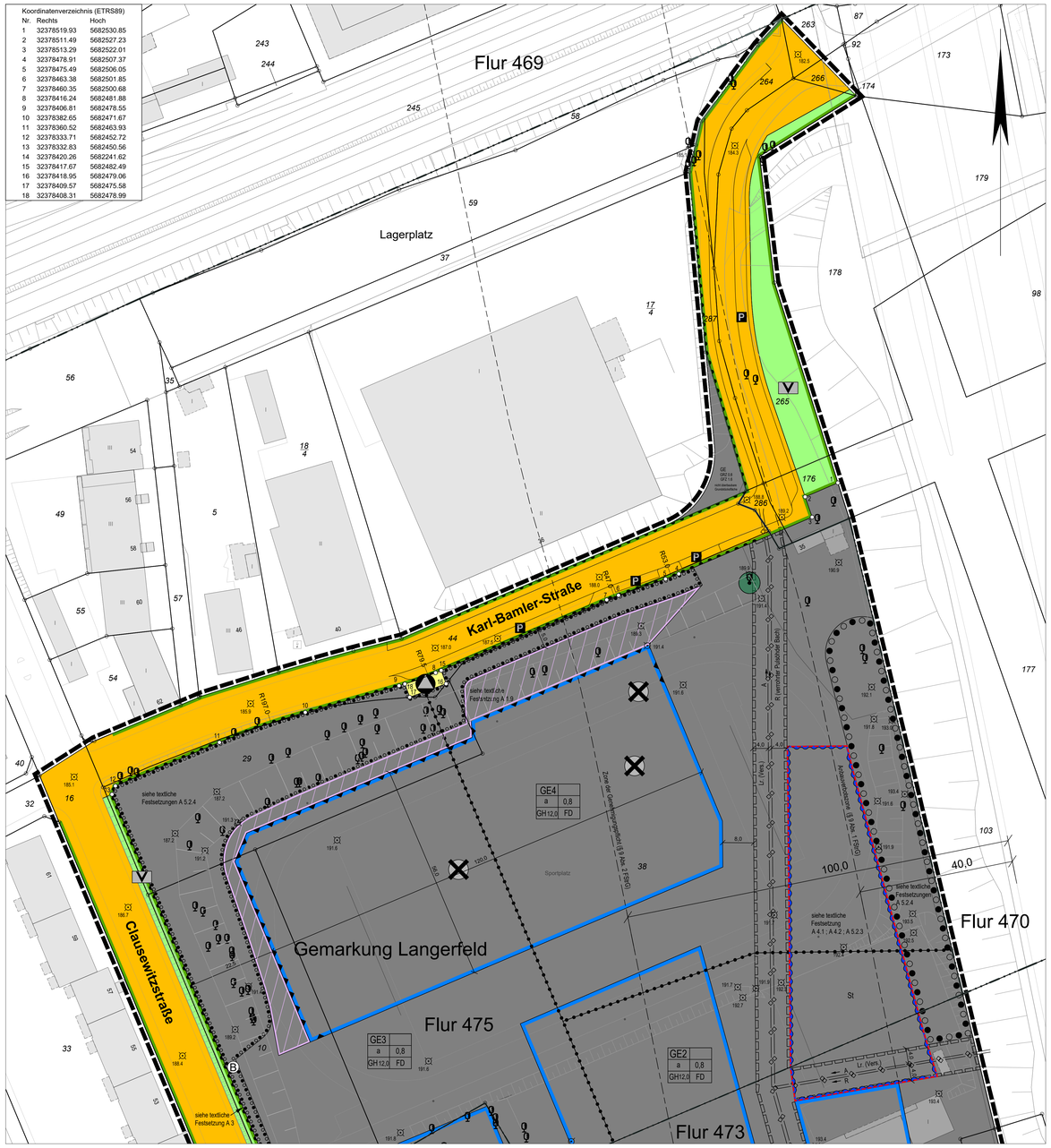

Rechtsgrundlagen

Baugesetzbuch (BauGB) in der Fassung der Bekanntmachung vom 03.11.2017 (BGBl. I S. 3634), zuletzt geändert durch Artikel 11 des Gesetzes vom 08.10.2022 (BGBl. I S. 1726) i.V.m. § 1 Nr. 4 des Gesetzes zur Sicherstellung ordnungsgemäßer Planungs- und Genehmigungsverfahren während der COVID-19-Pandemie (Planungssicherstellungsgesetz - PlanSiG) vom 20.05.2020 (BGBl. I S. 1041), zuletzt geändert durch Artikel 1 des Gesetzes vom 18.03.2021 (BGBl. I S. 353).

Baunutzungsverordnung (BauNVO) in der Fassung der Bekanntmachung vom 21.11.2017 (BGBl. I S. 3786), zuletzt geändert durch Artikel 2 des Gesetzes vom 14.06.2021 (BGBl. I S. 1802).

Planzeichenverordnung (PlanZV) in der Fassung der Bekanntmachung vom 18.12.1990 (BGBl. I S. 58), zuletzt geändert durch Artikel 3 des Gesetzes vom 14.06.2021 (BGBl. I S. 1802).

Landesbauordnung 2018 (BauO NRW 2018) in der Fassung der Bekanntmachung vom 03.08.2018 (GV. NRW. 2018 S. 421), zuletzt geändert durch Artikel 3 des Gesetzes vom 14.09.2021 (GV.NRW. S. 1086).

Bundesnaturschutzgesetz (BNatSchG) in der Fassung der Bekanntmachung vom 29.07.2009 (BGBl. I S. 2542), zuletzt geändert durch Artikel 1 des Gesetzes vom 20.07.2022 (BGBl. I S. 1362),ber. am 10.08.2022 (BGBl. I S. 1436).

Bundes-Immissionsschutzgesetz (BImSchG) in der Fassung der Bekanntmachung vom 17.05.2013 (BGBl. I S. 1274; 2021 I S. 123), zuletzt geändert durch Artikel 2 des Gesetzes vom 08.10.2022 (BGBl. I S. 1726).

Strahlenschutzgesetz in der Fassung der Bekanntmachung vom 27.06.2017 (BGBl. I S. 1966), zuletzt geändert durch Bekanntmachung vom 03.01.2022 (BGBl. I S. 15).

Planzeichen

Art der baulichen Nutzung (§ 9 Abs. 1 Nr. 1 BauGB)

GE — Gewerbegebiete (§ 8 BauNVO)

Maß der baulichen Nutzung (§ 9 Abs. 1 Nr. 1 BauGB)

0,7 — Geschossflächenzahl (§ 20 Abs. 2 BauNVO)

0,4 — Grundflächenzahl (§ 19 Abs. 1 BauNVO)

III — Zahl der Vollgeschosse (§ 20 Abs. 1 BauNVO)

GH 14,8 m — Gebäudehöhe, als Höchstmaß

Bauweise, Baulinien, Baugrenzen (§ 9 Abs. 1 Nr. 2 BauGB)

Baugrenze (§ 23 Abs. 3 BauNVO)

Verkehrsflächen (§ 9 Abs. 1 Nr. 11 BauGB)

Öffentliche Straßenverkehrsflächen

Straßenbegrenzungslinie

P — Öffentliche Parkfläche

Bereich ohne Ein- und Ausfahrt

Einfahrtbereich

Flächen für Versorgungsanlagen, für die Abfallentsorgung und Abwasserbeseitigung sowie für Ablagerungen Anlagen, Einrichtungen und sonstige Maßnahmen, die dem Klimawandel entgegenwirken (§ 9 Abs. 1 Nr. 12, 14 BauGB)

Flächen für Versorgungsanlagen, für die Abfallentsorgung und Abwasserbeseitigung sowie für Ablagerungen

Abfall

Hauptversorgungs- und Hauptabwasserleitungen (§ 9 Abs. 1 Nr. 13 BauGB)

unterirdisch A = Abwasser; R = Regenwasser, = Fließrichtung

Grünflächen (§ 9 Abs. 1 Nr. 15 BauGB)

Öffentliche Grünflächen

V — Straßenbegleitgrün

Wasserflächen und Flächen für die Wasserwirtschaft, den Hochwasserschutz und die Regelung des Wasserabflusses (§ 9 Abs. 1 Nr. 16 BauGB)

Umgrenzung von Flächen für die Wasserwirtschaft, den Hochwasserschutz und die Regelung des Wasserabflusses

Planungen, Nutzungsregelungen, Maßnahmen und Flächen für Maßnahmen zum Schutz, zur Pflege und zur Entwicklung von Boden, Natur und Landschaft (§ 9 Abs. 1 Nr. 20 und 25 BauGB)

Umgrenzung von Flächen für die Erhaltung und das Anpflanzen von Bäumen und Sträuchern (§ 9 Abs. 1 Nr. 25a und b BauGB)

Erhaltung: Bäume

Sonstige Planzeichen

Umgrenzung von Flächen für Nebenanlagen, Stellplätze, Garagen und Gemeinschaftsanlagen (§ 9 Abs. 1 Nr. 4 und 22 BauGB)

St — Stellplätze

Mit Geh- (Gr.), Fahr- (Fr.) und Leitungsrechten (Lr.) zu belastende Flächen zugunsten: Allgemeinheit (All.) / Anlieger (Anl.) / Versorgungsträger (Vers.) / Ver- und Entsorgungsträger (V+E) (§ 9 Abs. 1 Nr. 21 BauGB)

Umgrenzungen der Flächen für besondere Anlagen und Vorkehrungen zum Schutz vor schädlichen Umwelteinwirkungen im Sinne des Bundes-Immissionsschutzgesetzes (§ 9 Abs. 1 Nr. 24 BauGB)

Umgrenzung der Flächen, deren Böden erheblich mit umweltgefährdenden Stoffen belastet sind (§ 9 Abs. 5 Nr. 3 BauGB)

Umgrenzung der Flächen, deren Böden erheblich mit umweltgefährdenden Stoffen belastet sind. Kennzeichnung der Lage ohne Flächendarstellung (§ 9 Abs. 5 Nr. 3 BauGB)

eingetragene Schützenlöcher

Grenze des räumlichen Geltungsbereiches (§ 9 Abs. 7 BauGB)

Abgrenzung unterschiedlicher Nutzung, z.B. von Baugebieten, oder Abgrenzung des Maßes der Nutzung innerhalb eines Baugebietes

Anforderungen an die Gestaltung

SD — Dachform (SD Satteldach, FD Flachdach, WD Walmdach, PD Pultdach)

Nebenzeichnung 1

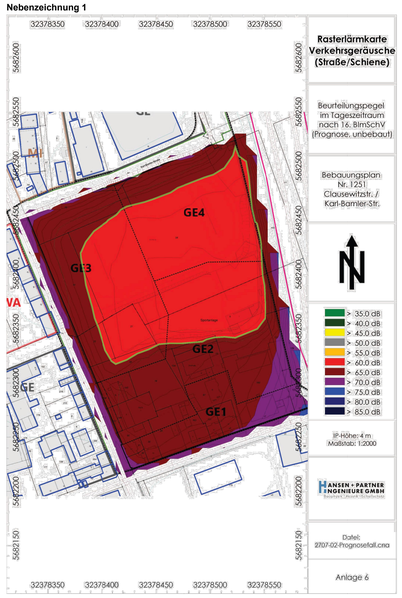

Rasterlärmkarte Verkehrsgeräusche (Straße/Schiene)

Beurteilungspegel im Tageszeitraum nach 16. BImSchV (Prognose, unbebaut)

Bebauungsplan Nr. 1251 Clausewitzstr. / Karl-Bamler-Str.

Übersichtskarte — Maßstab (1:5000)

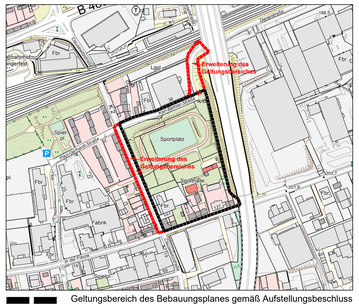

Geltungsbereich des Bebauungsplanes gemäß Aufstellungsbeschluss

Erweiterung des Geltungsbereiches gemäß Offenlegungsbeschluss

Stadt Wuppertal

Kartengrundlage:
Liegenschaftskarte / Stadtgrundkarte

Lagefestpunktfeld: ETRS89 / UTM
Höhenfestpunktfeld: NHN-Höhen 2016

Maßstab: 1 : 500

0m 10m 20m 30m

Lage im Stadtplan: 37882

1251 Offenlegungsbeschluss

Planteil 1

Karl-Bamler-Str. / Clausewitzstr.

Bebauungsplan 1251 — Planteil 1

Dieser Plan besteht aus 2 Planteilen

Stand: 11.11.2022

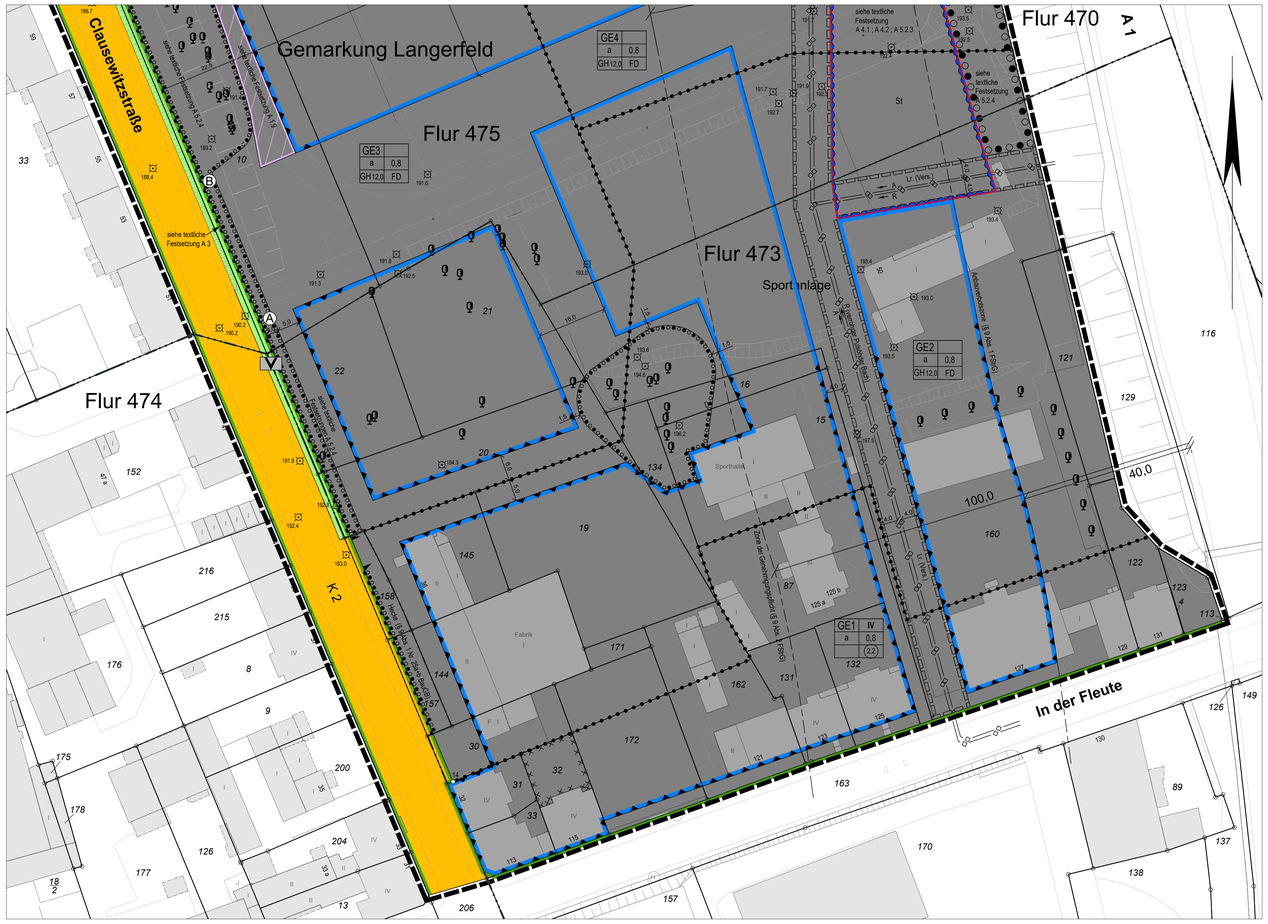
Clausewitzstraße
Gemarkung Langerfeld
Flur 470
Flur 475
Flur 473
Flur 474
Sport anlage
In der Fleute
K 2
A 1
GE4
a 0,8
GH 12,0 FD
GE3
a 0,8
GH 12,0 FD
GE2
a 0,8
GH 12,0 FD
GE1 IV
a 0,8
(22)
siehe textliche Festsetzung A 4.1 ; A 4.2 ; A 5.2.3
siehe textliche Festsetzung A 5.2.4
siehe textliche Festsetzung A 3
Fabrik
Sporthalle
St
Lr (Park)
Zone der Geräuschimmission (§ 9 Abs. 1 BauGB)
Anbaubeschränkungszone (§ 9 Abs. 1 BauGB)
Bauverbotszone (§ 9 Abs. 1 BauGB)
Sichtfeld Fußgängerüberweg
Sichtfeld Fußgängerüberweg
Sichtfeld Fußgängerüberweg