Lageplan

M 1:100

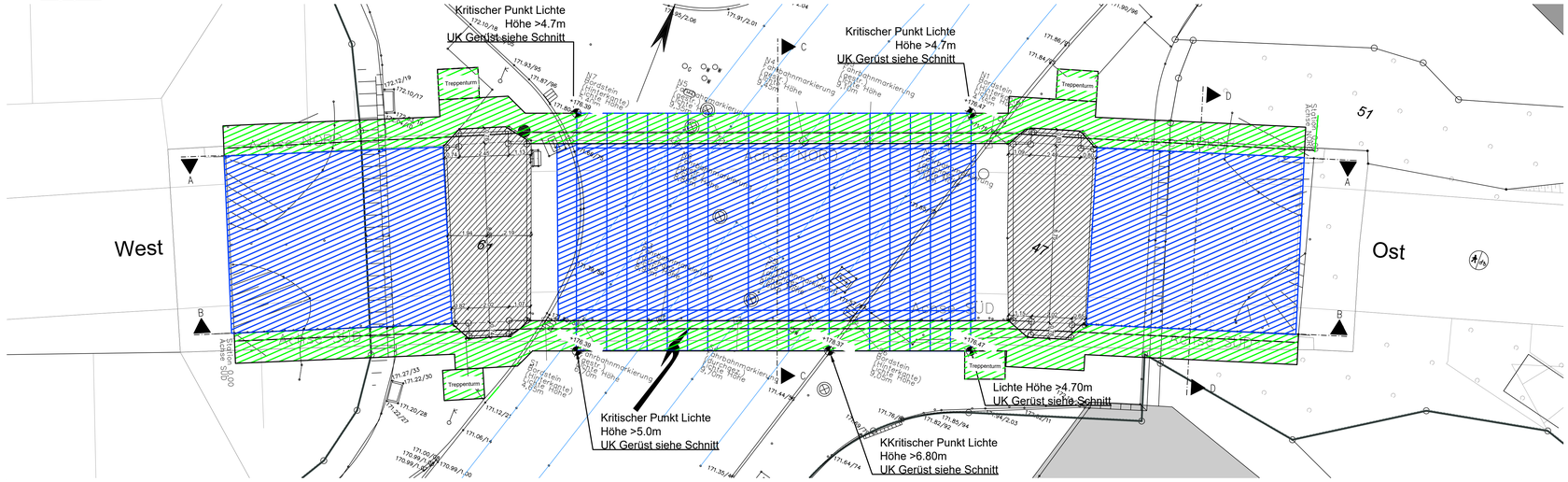

Schnitt D-D

M 1:50

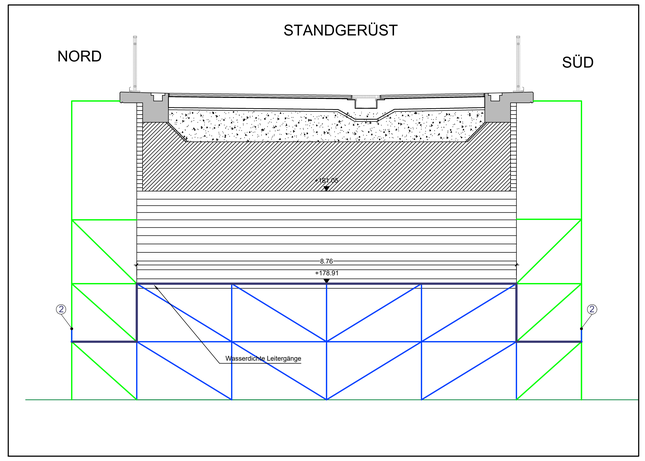

Schnitt B-B - Achse Süd

M 1:100

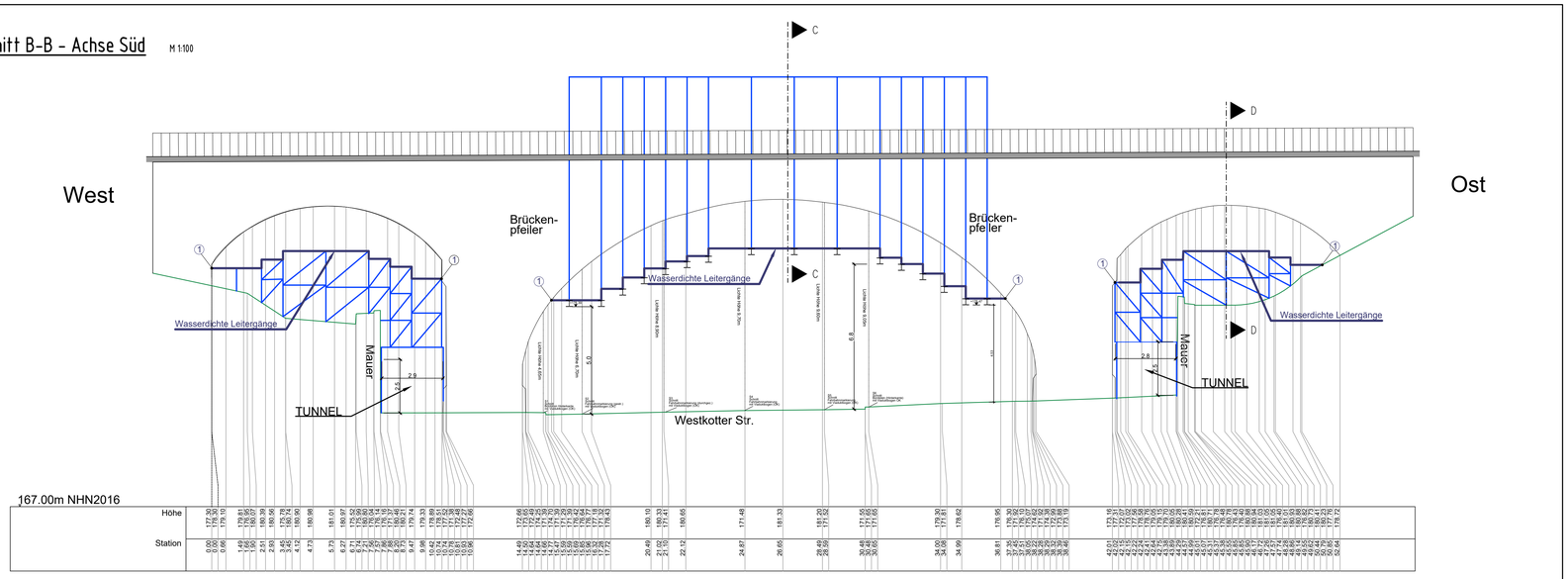

Ansicht Süd

M 1:100

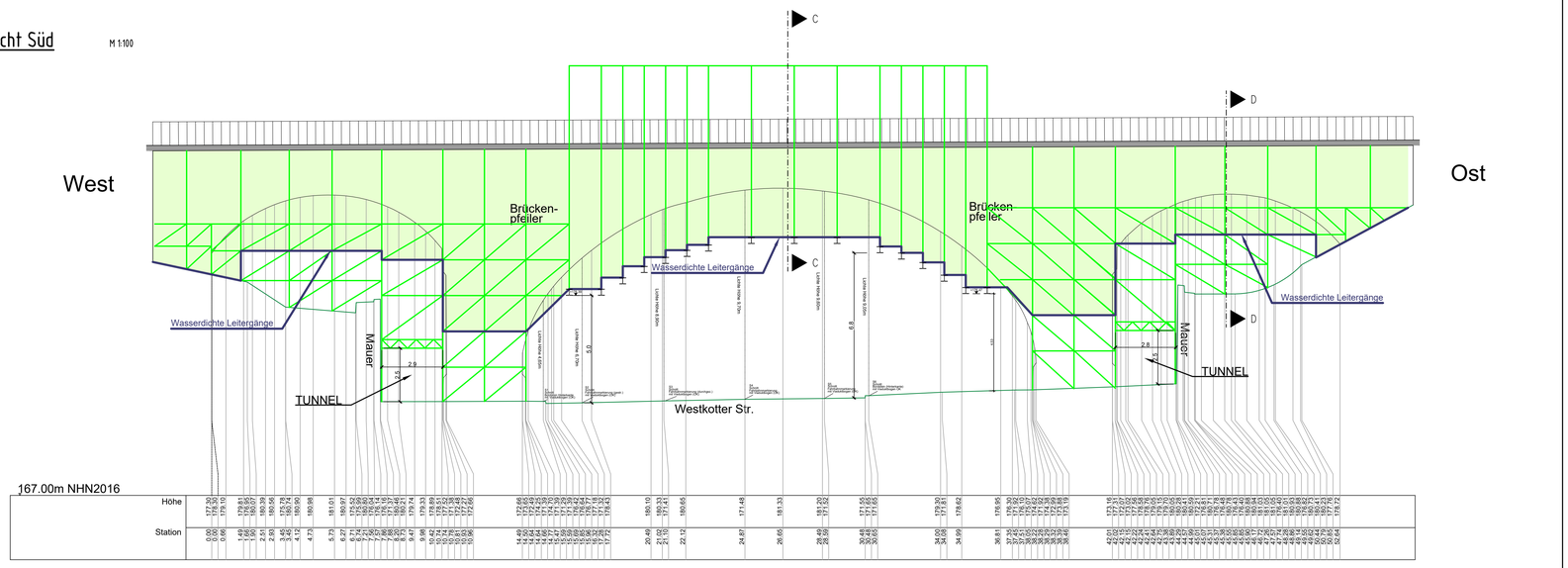

Für Schnitt A-A und C-C siehe Plan 1

GERÜST ZUR BEARBEITUNG DER ANSICHTSFLÄCHEN

GERÜST ZUR BEARBEITUNG DER BOGENUNTERSICHTEN

Bauabschnitt 1
Gerüste zur Bearbeitung der Bogenuntersichten und Ansichtsflächen ab 5m über FB bis OK Bauwerk

①Wasserdichter Anschluss der Leitergänge an dem Bauwerk
②Hochführen der Abdichtung

Entwurfsplanung

Index	Datum	Änderung	erstellt	gesehen
d				
c				
b				
a				

Übersicht

Dazugehörige Pläne:
1 Achse Nord
3 Pfeilergerüste

Bauherr
STADT WUPPERTAL / STRASSEN UND VERKEHR
E.M.A. Konstruktiver Ingenieurbau

Sonstige

Verfasser
GRASSL BERATENDE INGENIEURE BAUWESEN
INGENIEURBÜRO GRASSL GMBH
Adlerstraße 34-40 40211 Düsseldorf
Tel.: 0211/1797780 Fax: 0211/1797791
www.grassl-ing.de info@grassl-ing.de
Düsseldorf
Ort, Datum, Unterschrift

Datum:	bearbeitet:	gezeichnet:	geprüft:
28.10.2022	Angres	Antoniadis	–

Freigabestempel Stadt Wuppertal

Prüfingenieur

gesehen: Abtlg. | gesehen: Abtlg. | gesehen: Abtlg. | gesehen: Abtlg.

Projekt:
Westkotter Viadukt - Mauerwerksanierung

Planinhalt: Maßstab: 1:100
Gerüste zur Sanierung der Bogenuntersichten und der oberen Ansichtsflächen (Achse Süd)

Geodätische Grundlagen: Auftragsnummer: Plan-Nr.: 2
Lageinformationen: ETRS 89/UTM
Höheninformationen: NHN2016-Höhen

1:1,2 2022 Auftrag\A22298_Viadukt Westkotter Straße_Instandsetzung gewählte\1_angenehmigungsfähig_Zeichnungen\03_Ausschreibung\A22298_Viadukt_Westkotter.dwg
Gespeichert am 10.11.2022 13:53 / Geplottet am 10.11.2022 13:25:56