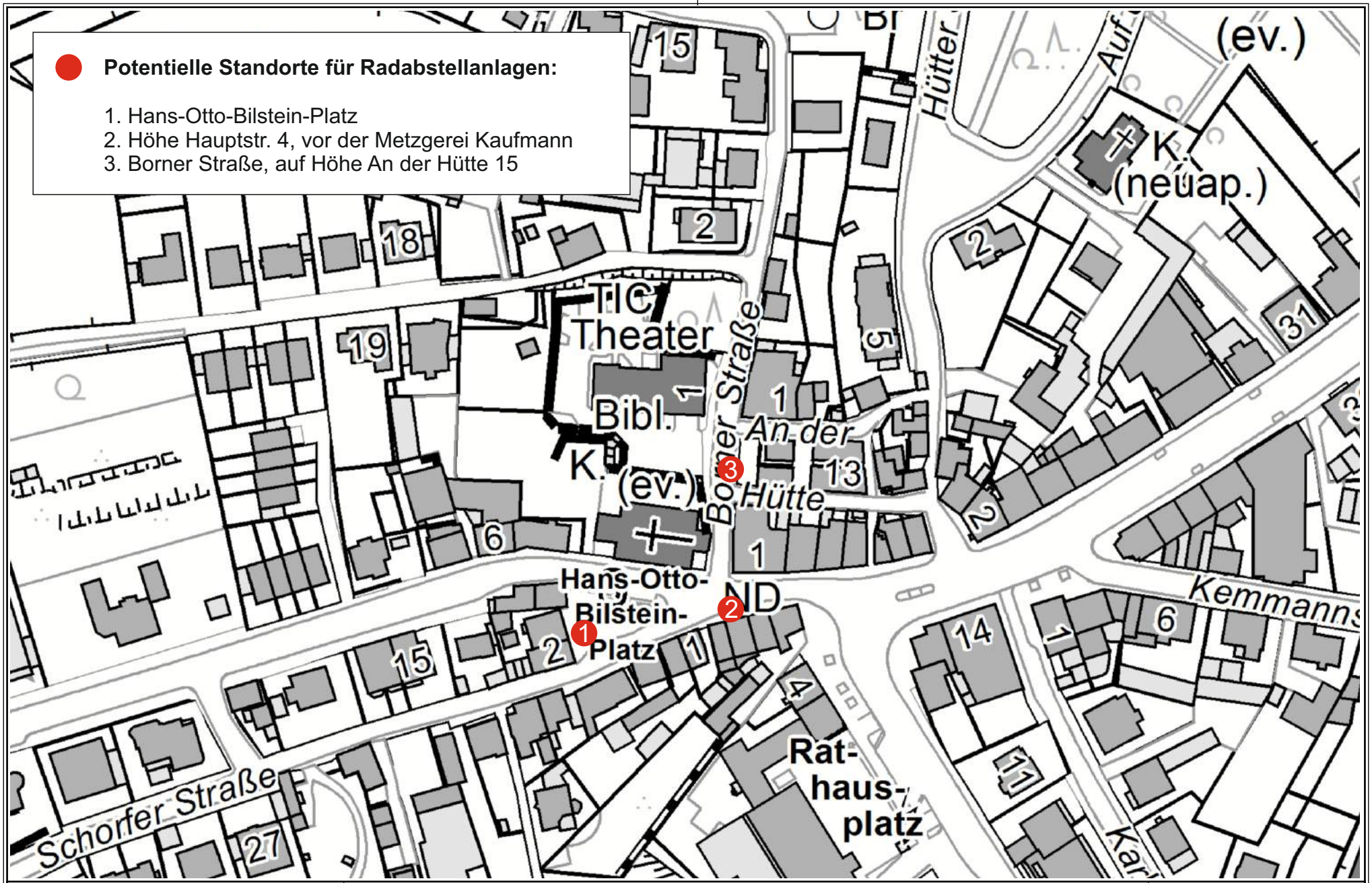

Herausgeber:
Stadt Wuppertal
Ressort Vermessung, Katasteramt und Geodaten

Radabstellanlagen Cronenberg

Müller

Maßstab 1:1500

Erstellt am 08.01.2021

Dieser Ausdruck ist gesetzlich geschützt!
Vervielfältigungen, Umarbeiten, Veröffentlichungen oder die Weitergabe an Dritte nur mit Zustimmung des Herausgebers, ausgenommen Vervielfältigungen und Umarbeitungen zur innerbetrieblichen Verwendung bei Behörden oder zum eigenen Gebrauch.

Möglicher Standort 1:

Abstände:
- 140 cm zwischen den parallelliegenden Bügeln
- je 70 cm zwischen Beginn der Bügel und Mauer
- je 150 cm zwischen Bügelenden und Mauer
- Bügel 1 beginnt 120 cm von unterster Treppenstufe entfernt

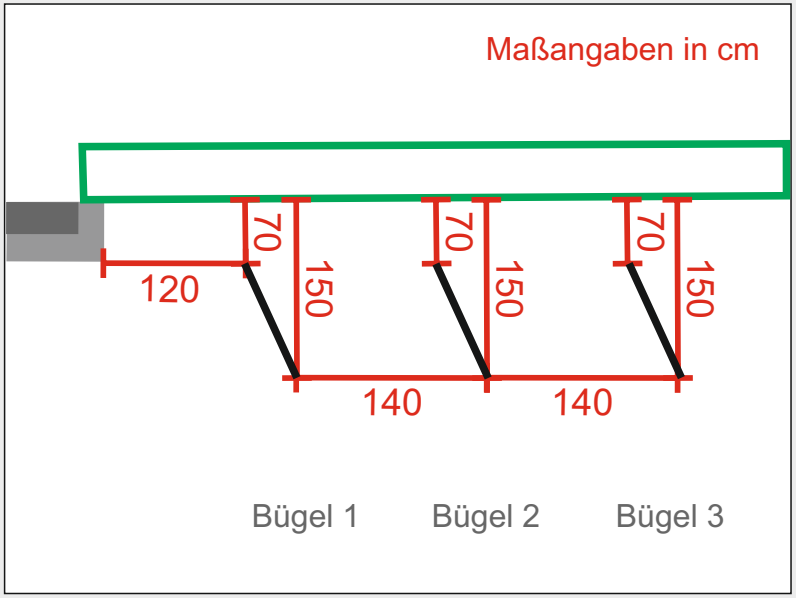

Herausgeber:
Stadt Wuppertal
Ressort Vermessung, Katasteramt und Geodaten

Radabstellanlagen - Hans-Otto-Bilstein-Platz

Müller

Maßstab 1:200

Erstellt am 08.01.2021

Dieser Ausdruck ist gesetzlich geschützt!
Vervielfältigungen, Umarbeiten, Veröffentlichungen oder die Weitergabe an Dritte nur mit Zustimmung des Herausgebers, ausgenommen Vervielfältigungen und Umarbeitungen zur innerbetrieblichen Verwendung bei Behörden oder zum eigenen Gebrauch.

Möglicher Standort 2:

Abstände:
- 70 cm zwischen Bügel und Blumenkübel
- zwischen Bord und Bügelbeginn am Blumenkübel 100 cm
- zwischen Bord und Bügelende 60 cm

Im Bild rot markierten (rotes Kreuz) Blumenkübel entfernen.

Restliche Gehwegbreite 2,50 m.

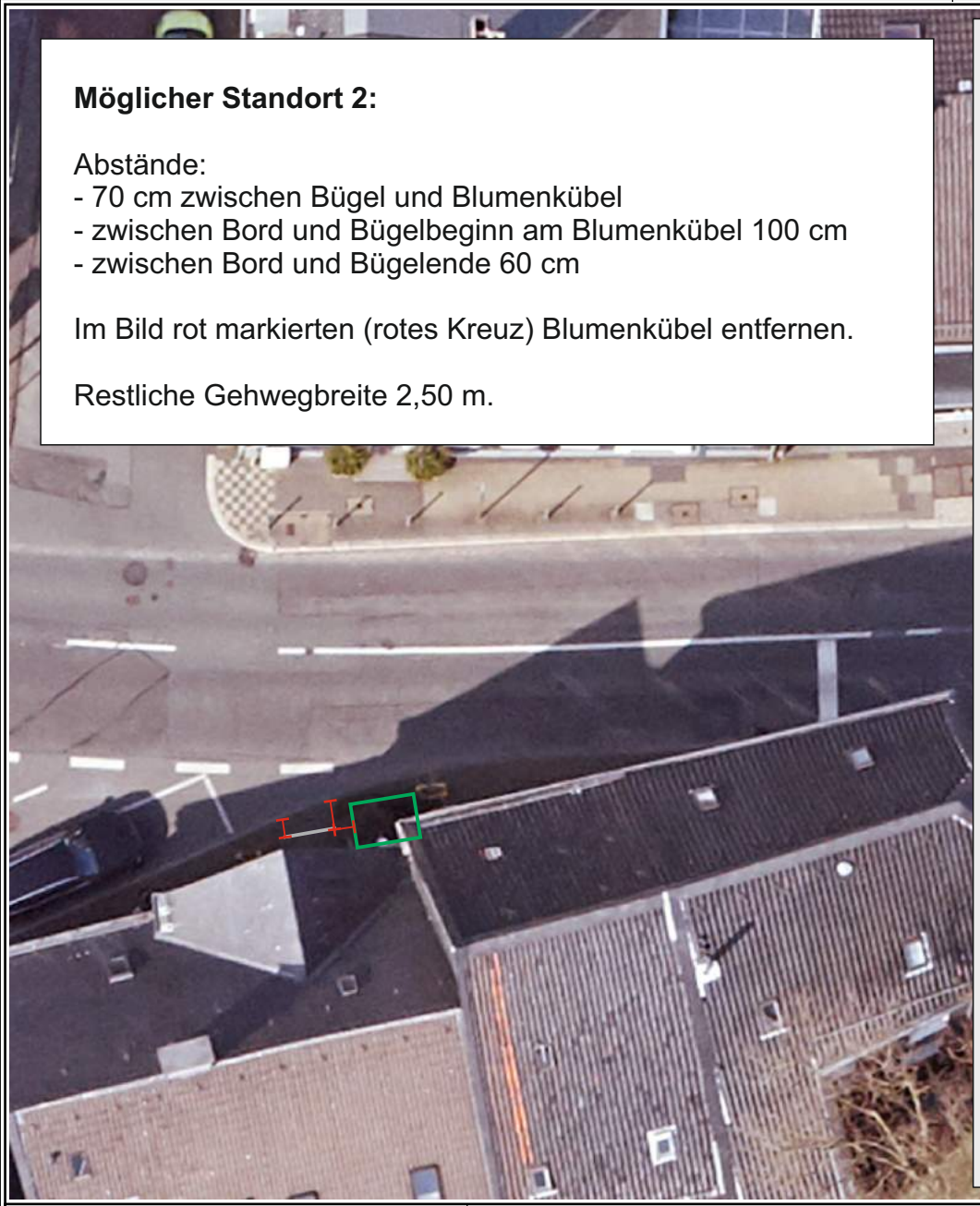

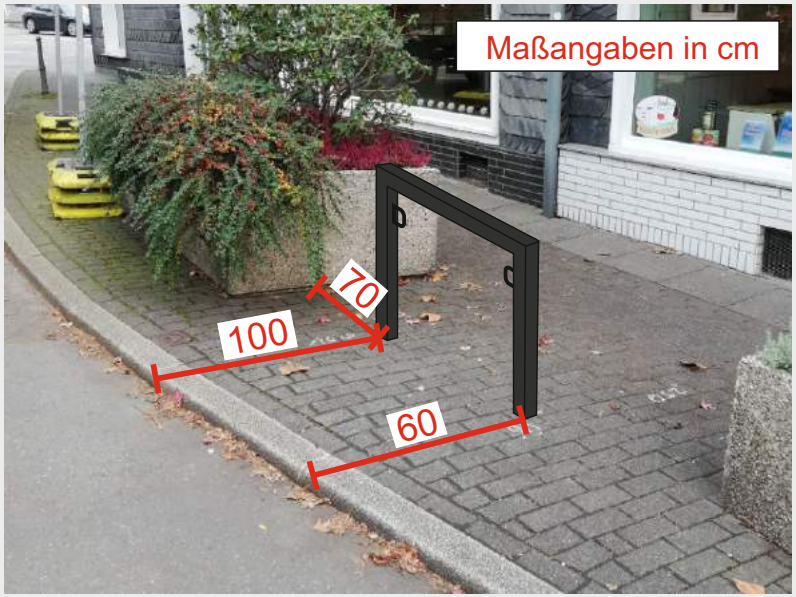

Herausgeber:
Stadt Wuppertal
Ressort Vermessung, Katasteramt und Geodaten

Radabstellanlage - Höhe Hauptstraße 4 (vor der Metzgerei Kaufmann)

Müller

Maßstab 1:200

Erstellt am 08.01.2021

Dieser Ausdruck ist gesetzlich geschützt!
Vervielfältigungen, Umarbeiten, Veröffentlichungen oder die Weitergabe an Dritte nur mit Zustimmung des Herausgebers, ausgenommen Vervielfältigungen und Umarbeitungen zur innerbetrieblichen Verwendung bei Behörden oder zum eigenen Gebrauch.

Möglicher Standort 3:

Abstände:
- 140 cm zwischen den parallelliegenden Bügeln
- je 50 cm zwischen Beginn der Bügel und Bord
- je 85 cm zwischen äußeren Bügeln und Markierung

Schmalstrich: ehemalige Markierung erneuern
200 cm Breite x 590 cm Länge

Schmalstrich Breite 12 cm, weiß

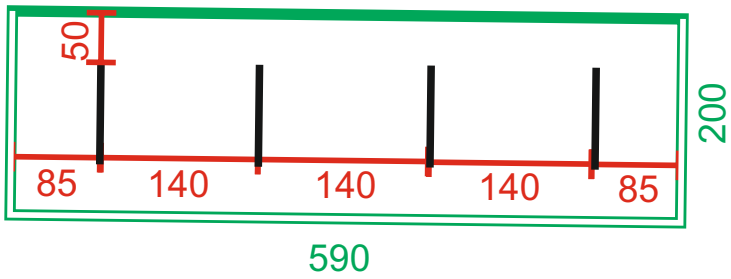

Herausgeber:
Stadt Wuppertal
Ressort Vermessung, Katasteramt und Geodaten

Radabstellanlage - Borner Straße (Höhe An der Hütte 15)

Müller

Maßstab 1:200

Erstellt am 08.01.2021

Dieser Ausdruck ist gesetzlich geschützt!
Vervielfältigungen, Umarbeiten, Veröffentlichungen oder die Weitergabe an Dritte nur mit Zustimmung des Herausgebers, ausgenommen Vervielfältigungen und Umarbeitungen zur innerbetrieblichen Verwendung bei Behörden oder zum eigenen Gebrauch.